

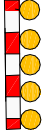





LEGENDA - DOPRAVNÍ ZNAČENÍ

- **IP 10a** SLEPÁ POZEMNÍ KOMUNIKACE
- **IP 10b** NÁVĚST PŘED SLEPOU POZEMNÍ KOMUNIKACÍ
- **Z 2** ZÁBRANA (SVĚTLO)
- **IS 11c** SMĚROVÁ TABULE PRO VYZNAČENÍ OBJÍZDKY

výšky BPv, souřadný systém JTSK

KRESLIL		GEPARD, s.r.o.		
VYPRACOVAL	ING.K.ZVONIK			Štefánikova 77 / 52, 150 00 PRAHA 5
ZODP. PROJ.	ING.K.ZVONIK	OKRES	KOLÍN	IČ: 61499552
KRAJ	STŘEDOČESKÝ	OBEC	BŘEŽANY II	
OBJEDNATEL	STÁTNÍ POZEMKOVÝ ÚŘAD KRAJSKÝ POZEMKOVÝ ÚŘAD PRO STŘEDOČESKÝ KRAJ POBOČKA KOLÍN - KARLOVO NÁMĚSTÍ 45, 280 30 KOLÍN			
STAVBA	Hlavní polní cesta HPC4 - k.ú. BŘEŽANY II			
OBJEKT	HPC 4 - Polní cesta			
NÁZEV VÝKRESU	DIO - objízdňá trasa			
		DATUM	10.2016	STUPEŇ DSP (RDS)
		ZAK. ČÍSLO		GEPARD, s.r.o.
		GENER. PROJEKTANT		
		FORMÁT		MĚŘÍTKO
				1:500
		ARCH. ČÍSLO		POŘ. ČÍSLO
		HPC 4 / 10/2016 / C14		C14